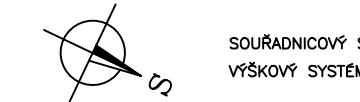


VYTYČOVACÍ SITUACE (část 2) M 1:500

Rekonstrukce traťové koleje Křenovice h.n. - Holubice v km 24,566 -25,161



SOUŘADNICOVÝ SYSTÉM: JTSK
VÝŠKOVÝ SYSTÉM: Bpiv

25,0

25,1

25,2

25,5



LEGENDA STÁV.INŽ.SÍTÍ :

- opt — SŽDC-TÚDC kabel, ve správě ČD Telematika (optický)
- opt — SŽDC-TÚDC kabel, ve správě ČD Telematika (ŽDK1 a PK12)
- SŽDC-SSZT zabezpečovací kabely
- SŽDC-SEE silnoproudé kabely
- HHRANICE POZEMKU DRÁHY (pozemek SŽDC)
- HHRANICE POZEMKU DRÁHY (pozemek ČD)

LEGENDA GRAFICKÉHO ZOBRAZENÍ VYTYČOVÝCH BODŮ DLE SO, PS

- SO 01-17-01 Železniční svršek
- SŽDC SO 01-16-01 Železniční spodek

SO 01-17-01 Železniční svršek
Veškerá práva vyhrazena. Tento výkres a detail je majetkem projektanta a nesmí být použit celý ani z části bez písemného souhlasu.

ZODP. PROJEKTANT Ing. Pavel Bláha		VYPRACOVAL Ing. Pavel Bláha		 Havlíkův Brod s.r.o. Právníkova 441 580 01 Havlíkův Brod tel.: viz www.dmc.cz e-mail: prjmenh@dmcb.cz
KONTROLOVAL Radek Kverek, DiS		HIP Ing. Pavel Bláha		
OBEC: Křenovice		KRAJ: Jihomoravský		 SPRÁVA ŽELEZNIC
INVESTOR: <u>Správa železnic, státní organizace</u> DLÁŽDĚNÁ 1003/7, 110 00 PRAHA 1				
ZADAVATEL: Správa železnic, státní organizace STAVEBNÍ SPRÁVA VÝCHOD NERUSOVÁ 1, 772 58 OLOMOUC				
NÁZEV AKCE: Rekonstrukce traťové koleje Křenovice h.n. - Holubice v km 24,566 -25,161				
VYTYČOVACÍ SITUACE – část 2				
DATUM 03/2020		STUPEŇ PD DUR+DSP		
Č. ZAKÁZKY 19011		MĚŘÍTKO 1:500		
ČAST. DOKUM.		Č. VÝKRESU E.1.1.1 602		